


# 2

單元一 香港的環境和氣候


## 漫遊香港

一 **觀察** 進進在香港不同地區拍了一些照片，你知道他拍攝哪些地區嗎？把答案的代表字母填在○內，然後把○塗上適當的顏色。

- A. 赤柱      B. 大埔      C. 赤鱘角  
D. 屯門      E. 灣仔      F. 尖沙咀

 香港島

 九龍

 新界 (包括離島)



1 (B)  
(黃)




2 (A)  
(綠)




3 (C)  
(黃)



4 (D)  
(黃)



5 (F)  
(紅)



6 (E)  
(綠)

二 **選擇** 香港的山川地貌有甚麼特徵？在( )內加✓。

1. 香港有很多

( ) 平地

(✓) 山地

2. 香港的平地

( ) 集中

(✓) 分散

3. 香港的河流主要在

(✓) 新界北及西北部

( ) 九龍北部

4. 香港的海岸線

(✓) 曲折

( ) 平直

日期：\_\_\_\_\_

成績：\_\_\_\_\_

### 三 填充

把答案填在 \_\_\_\_\_ 上。

1. 香港缺乏平地，可供發展的土地 有限，人們的生活環境 擠迫。
2. 為了充分利用土地，香港的樓宇大多向 高空 發展，部分則 依山 而建。
3. 政府採取了 填海 開闢土地、重建 舊區、發展 新市鎮 等多項措施來增加土地供應。
4. 興建 跨海大橋 和 隧道 有助解決城市土地分散的問題。
5. 填海工程令香港的土地面積 增加，維多利亞港 兩岸的距離 收窄。

### 四 思考

進進和朋友對香港的環境與建設各有不同的想法，你同意嗎？把你的意見圈起來，並把原因填在 \_\_\_\_\_ 上。

1.



香港地少人多，樓宇必須向高空發展。

我 同意/不同意 他的想法，因為 (自由作答。)

\_\_\_\_\_。

2.

我 同意/不同意 她的想法，因為 (自由作答。)

\_\_\_\_\_。



在新界發展新市鎮，會破壞自然環境呢！